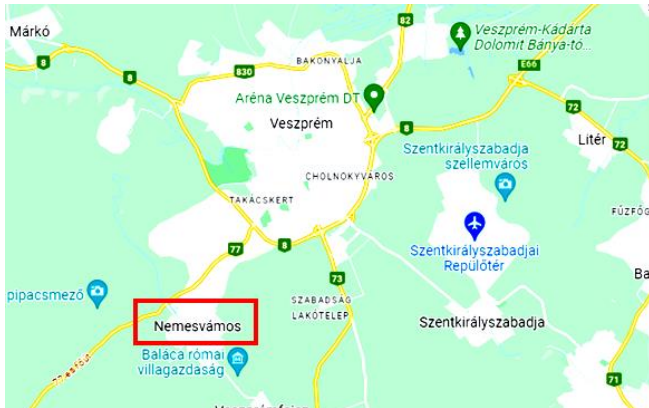


Vámos Települések Szövetségének tagjai

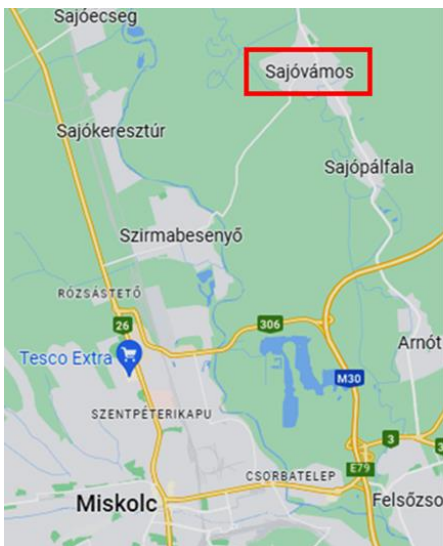
Nemesvámos



Nemesvámos hajdanán csak egy hosszú utcából állt. Később erre az utcára csatlakozva, merőlegesen alakultak ki az úgynevezett közök. A gyalogos és szekér által használt szűk közök adták meg a mai sajátos és egyedi faluképet.

Veszprémből nemcsak műúton, hanem a kiépített kerékpárútnak köszönhetően kerékpárossal is elérhető. A vonzó, és lakónépességét tekintve stabilan növekvő településképet a kiváló földrajzi, fejlett infrastrukturális adottságai mellett Nemesvámos munkahelyekben gazdag volta is segíti. Nemesvámoson keresztül vezet a Mária zarándokút, melynek hálózata a közép-európai Mária kegyhelyeket köti össze.

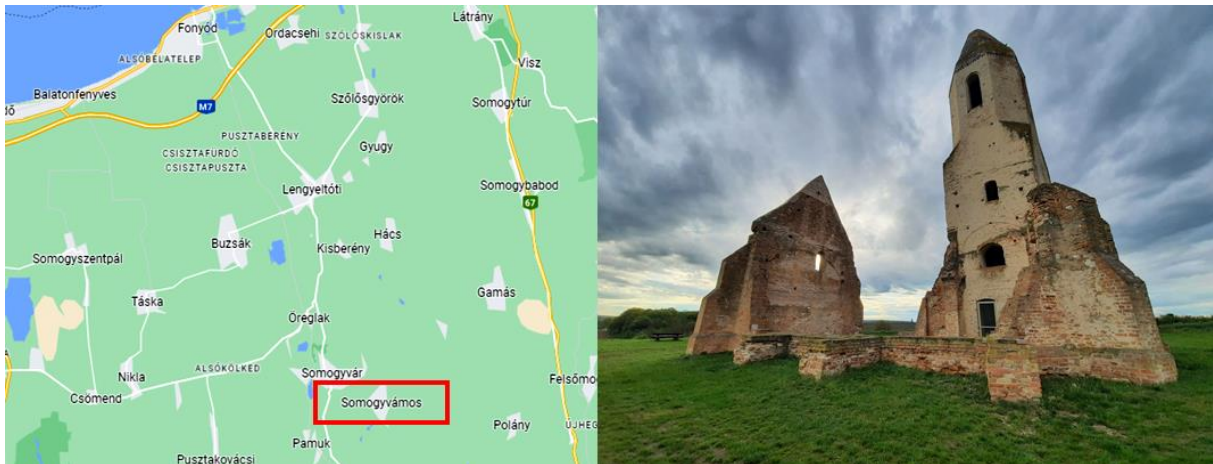
Sajóvámos



Borsod-Abaúj-Zemplén megye középső részén, Miskolctól alig 10 km-re észak-keletre fekszik. Sajóvámost 1219-ben említik először oklevelekben. A 15. században Szapolyai János, majd Bethlenfalvi Thurzó Elek birtoka. Sajóvámos ekkor már mezővárosi rangú település volt. A második világháború előtt egy református, egy római katolikus és egy görög katolikus iskolája volt a községnek.

Sajóvámos a megyeszékhelyhez való közelsége és jó megközelíthetősége a helyi vállalkozások számára előnyös adottság.

Somogyvámos



A középkorban a mai Somogyvámos határában Csopak nevű falu feküdt. Az egykori Vámos falu korábbi helye a templomrom körül volt. A hódoltság megszűnésével 1715-ben 11 háztartást írtak össze. 1945 után a falu nagy fejlődést él meg, burkolt utak, új iskola, 1961-ben villanyhálózat, vezetékes ivóvíz. A 1990-évek elején kiépült a telefon és a vezetékes földgáz hálózat is. A község 1990 óta rendelkezik saját önkormányzattal.

Somogyvámos idegenforgalma 1993 előtt nem volt számottevő, hiszen egy többnyire elregegedőben lévő, szokványos somogyi zsáktelepülés képét mutatta. A Krisna-völgy letelepedésével és kiemelkedő gyorsaságú fejlesztésével, valamint az európai szintű egyediségével a faluba egyre több látogatót vonzott. A Völgyet meglátogató évi 30.000 turista a falu számára is sokat jelent.

Vámosgálfalva

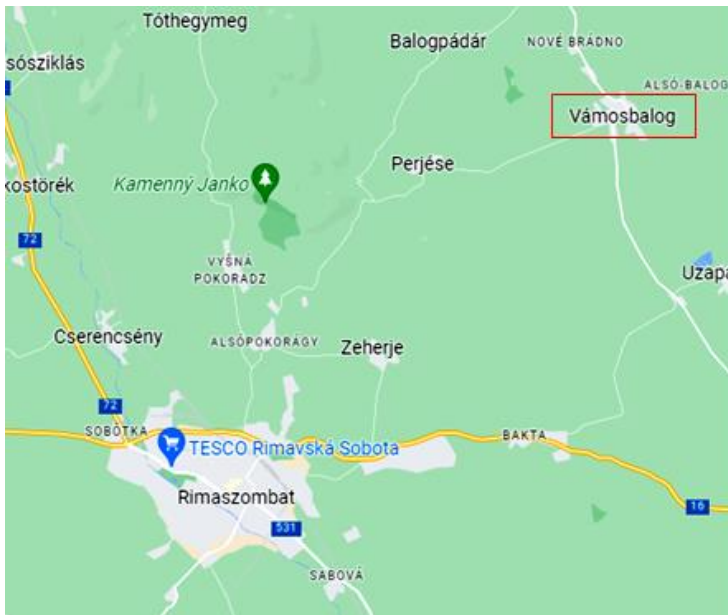


Románul Gănești falu Romániában Maros megyében, Dicsőszentmártontól 6 km-re keletre a Kis-Küküllő bal partján fekszik. Történelmi források 1332-ben említik először. A településnek hat temploma van. Szőkefalva római katolikus temploma tűzvészben pusztult el, 1775-ben készített oltára messze földön híres volt.

1849. január 17-én határában csaptak össze Bem és Puchner csapatai, ami Puchner visszavonulásával végződött.

1968-ban összeolvad a Kis-Küküllő bal parti teraszán fekvő Szőkefalva településsel, de 2006-tól Szőkefalva újból különálló település lett.

Vámosbalog



Vámosbalog vagy Nagybalog (szlovákul Veľký Blh) község Szlovákiában, a Besztercebányai kerület Rimaszombati járásában. Alsó- és Felsőbalogegyesítésével jött létre. Rimaszombattól 11 km-re északkeletre fekszik.

A régészeti leletek tanúsága szerint a község már a bronzkorban lakott volt. A Balog nemzetség a 13. században épített várat. Az 1440-es években Giskra serege foglalta el, de 1451-ben Hunyadi János visszafoglalta. 1608-ban végvár lett, majd Wesselényi Ferenc birtoka. A vár a kuruc harcokban, 1677-ben pusztult el. A falu 1347-ben már vámszedőhely volt. 2011-ben 1210 lakosából 676 magyar, 350 szlovák, 116 cigány, 6 cseh és 61 ismeretlen nemzetiségű volt.

Vámoscsalád



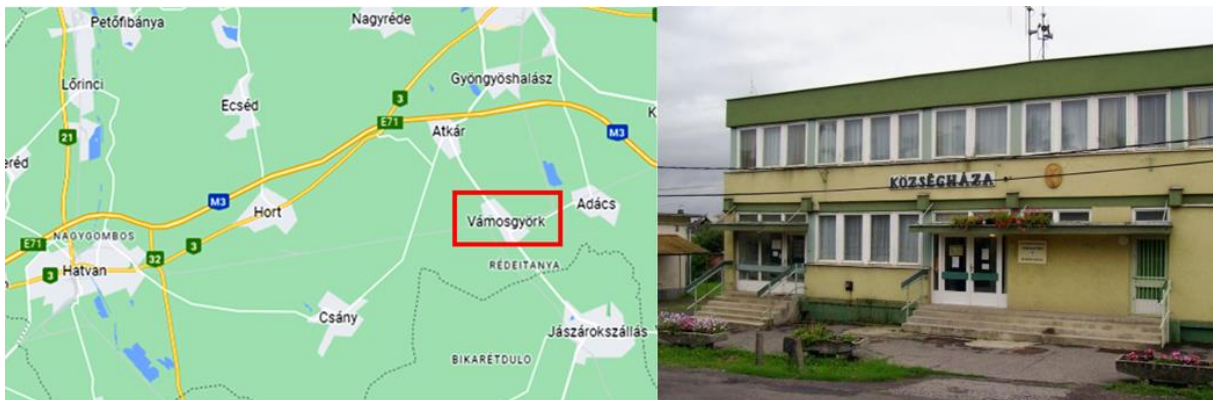
A Kisalföld déli részén helyezkedik el, a Répce jobb parti oldalán. Legfontosabb közúti megközelítési útvonala a 86-os főút, amely végighalad a belterületén, azon érhető el Szombathely, illetve Csorna-Répcelak felől is. Déli szomszédjával, Uraiújfaluvál a 8449-es út köti össze.

A hazai vasútvonalak közül a Hegyeshalom–Szombathely-vasútvonal érinti, melynek egy megállási pontja van itt; Vámoscsalád megállóhely a belterület délnyugati szélén helyezkedik el, a 8449-es út vasúti keresztezése mellett.

Vámoscsaládot 1221-ben említi először oklevél. Nevét a Répce hídjához kapcsolódó vámszedőhelyről kapta. A falu az 1400-as években a Kanizsai, az 1500-as évektől a Nádasdy család birtoka, később - házasság révén - a Bezerédj család tulajdonába kerül. Középkori temploma mai falutól délre lévő temetőben állt. A falu mai temploma a 18. század végén épült.

A 2011-es népszámlálás során a lakosok 95,5%-a magyarnak, 1,7% németnek, 0,3% horvátnak mondta magát.

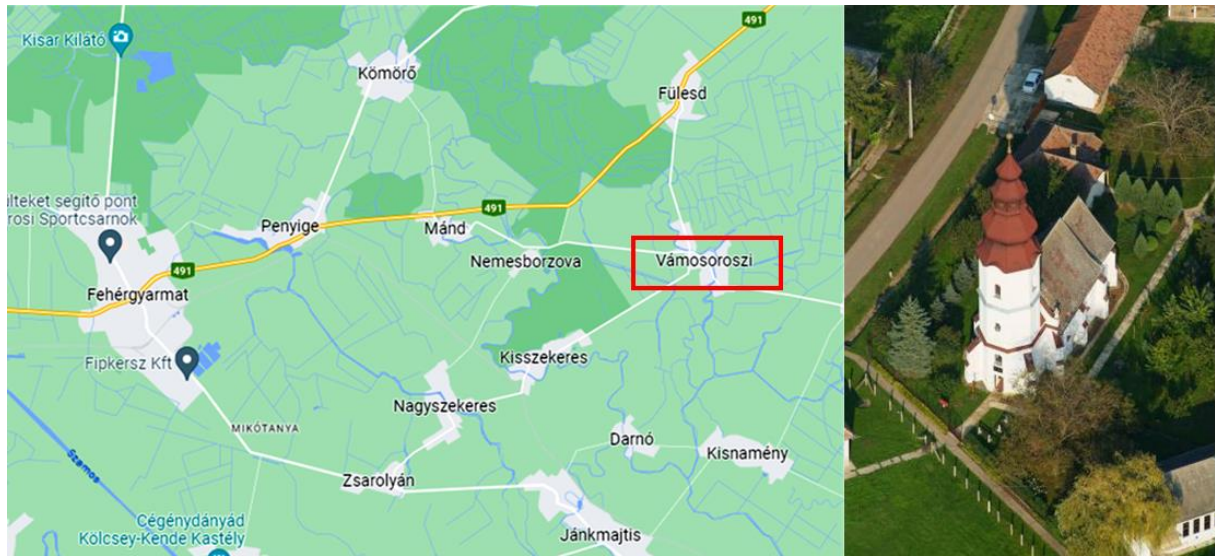
Vámosgyörk



A község az Észak-Magyarországi régióban, Heves vármegye Gyöngyösi járásában Heves és Jász-Nagykun-Szolnok vármegye határán, Budapesttől kb. 90 km-re, közúton Gyöngyöstől 14 km-re délre fekszik. Vámosgyörk vasútállomás vasúti csomópont.

A település a honfoglalás után fejedelmi birtok volt, majd az Aba nemzetség szállásterületéhez tartozott. A községet 1273-ban említette először oklevél. 1446-ban Wamos Gyewrk néven írták, tehát ekkor vámszedőhely is volt. Az 1549-es összeíráskor 2, 1564-ben 11 portája volt. A török hódoltság idején Vámosgyörk a hatvani szandzsákba tartozott. 1669-től, a folyamatos hadjáratok miatt a település lakatlanná vált, és csak a Rákóczi-szabadságharc után települt újra.

Vámosoroszi



A község Szabolcs-Szatmár-Bereg vármegyében, a Fehérgyarmati járásban, a Szatmári-síkságon, az ukrán határ közelében fekszik. A település nevét az oklevelekben 1324-ben említik először. A falut ukrán (orosz) telepések lakták, s vámszedőhely volt. A Rákóczi-szabadságharc alatt a falu teljesen elpusztult.

A 2011-es népszámlálás során a lakosok 98,3%-a magyarnak, 17,2% cigánynak, 0,2% németnek mondta magát. Református temploma a 15. században épült, késői gótikus stílusban. Az egyhajós, homlokzati tornyos épület műemlék.

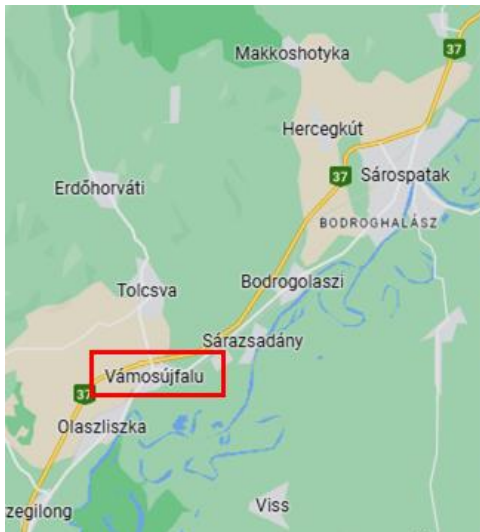
Vámospércs



Város Hajdú-Bihar vármegyében, a Nyíradonyi járásban, a vármegye keleti-északkeleti részén, közel a román határhoz. A megyeszékhelytől, Debrecentől 20 kilométerre keletre fekszik. A település a környező térség közlekedési csomópontja. Vámospércs az oklevelek szerint már 1338 előtt is vámszedőhely volt. 1605-ben Bocskai István a Vámospércsen lévő részbirtokát hajdúkatonáinak adományozta, s mintegy 108 család kapott itt telket.

Az első világháború után bekövetkező területi változások miatt az országon belül periférikus helyzetbe került. A második világháború után sem javult a helyzete, lakossága folyamatosan elvándorolt.

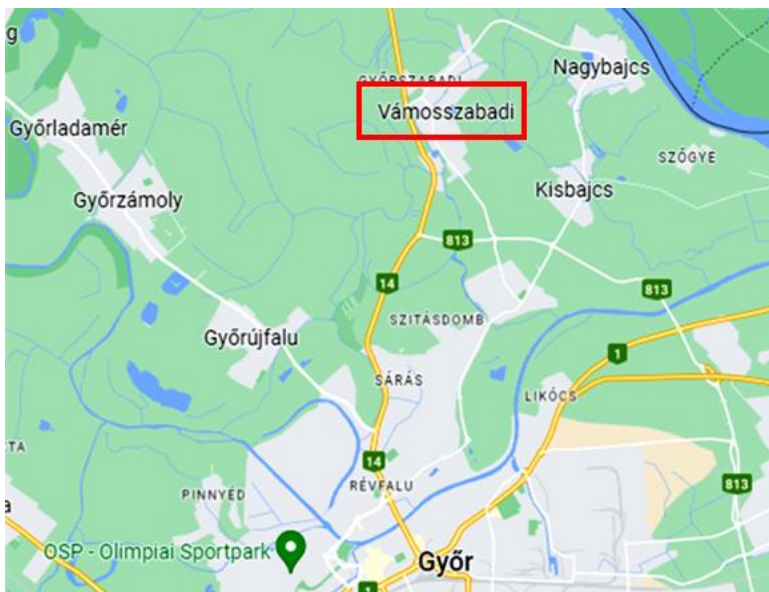
Vámosújfalú



Község Borsod-Abaúj-Zemplén vármegyében, a Sárospataki járásban, a Tokaji borvidéken. Vámosújfalú nevét a 14. században említették először, mint vámszedőhelyet. Az 1598-as összeírásakor kincstári birtok, 1602-ben pedig a pataki uradalomhoz tartozónak írták.

1608-ban Lorántffy Mihály, 1630-ban Lorántffy Zsuzsanna birtoka, majd az ő révén I. Rákóczi György tulajdonába jutott. A 17. század végére puszta helyé vált és csak a 18. század elején népesült újra.

Vámosszabadi



Község Győr-Moson-Sopron vármegyében, a Győri járásban. A falu nevének két tagja arra utal, hogy hajdan két falu épült össze. Alsóvámos évszázadokon keresztül vámszedőhely volt, Szabadi pedig az egykori Győrszabadi nevet őrzi. Alsóvámos első okleveles említése 1268-ból való. A helységet sok háborús pusztítás érte. Először I. Ottokár cseh király hadai dúlták fel, majd Batu kán tatár hordái, 1594-ben a törökök égették fel.

1950-ben Alsóvámos egyesült Győrszabadival. A község infrastrukturális ellátottsága jó.

Vámosmikola



Község Pest vármegyében, a Szobi járásban, a Börzsöny nyugati lábánál, az Ipoly bal partján, Szobtól 20 km-re északra. Vámosmikolán keresztülhalad a Szobot Parassapusztával összekötő 1201-es út.

A Vámos előtag arra utal, hogy a település vámhely volt. A községet írott források 1075-ben említik először. 1419-ben mezővárosként a lévai vár birtoka. A 17. században az Esterházy-család birtoka lett. Ekkoriban német és zsidó lakosságot is betelepítettek.

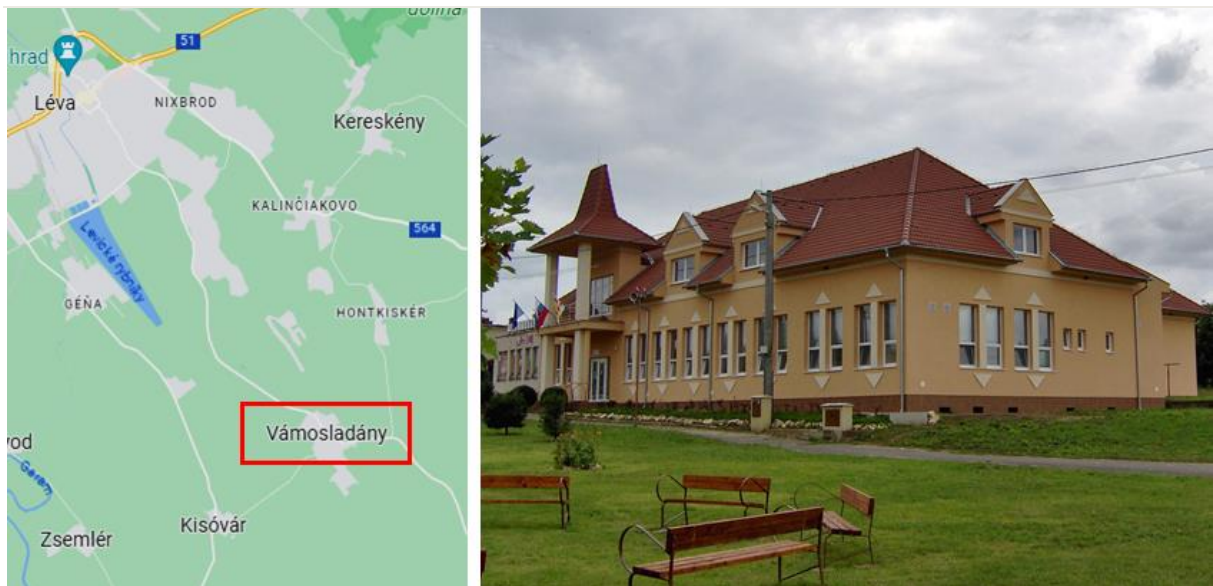
A 2011-es népszámlálás során a lakosok 88,4%-a magyarnak, 8,1% cigánynak, 0,3% lengyelnek, 0,3% németnek, 0,5% románnak, 0,4% szlováknak mondta magát.

Vámos



Község Szlovákiában, a Besztercebányai kerületben, a Breznóbányai járásban.. Neve szlovákul: Mýto pod Ďumbierom. Breznóbányától 10 km-re északra, a Štiavničky-völgyben fekszik. A falu a 15. században a liptói úti vámhely mellett keletkezett, Breznóbánya hűbéres településeként. A 17. századig lakói nemesfémeket és vasércet bányásztak, szenet égettek, később mezőgazdasággal, állattenyésztéssel, fakitermeléssel, kohászattal foglalkoztak. 2011-ben 526 lakosából 493 szlovák.

Vámosladány

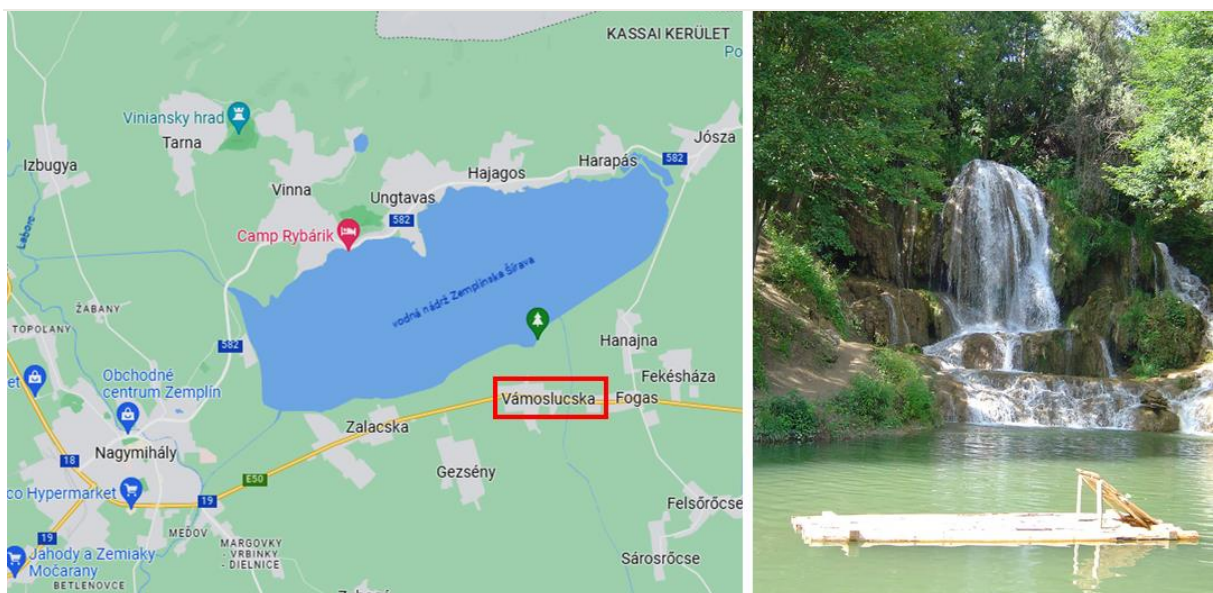


Község Szlovákiában, a Nyitrai kerület Lévai járásában, szlovákul Mýtne Ludany. Lévatól 10 km-re délkeletre, a Perc patak partján fekszik.

Első írásos említése a garamszentbenedeki bencés apátság 1075-ben kelt alapítólevelében található. 1388-tól a lévai váruralalom része, a középkorban vámszedőhely volt, vámszedési és piactartási joggal rendelkezett. A második világháború után magyar lakosságának nagy részét kitelepítették, helyükre magyarországi szlovákok kerültek.

Római katolikus temploma a 15. század végén épült kora gótikus stílusban. 1570-ben reneszánsz, majd 1770-ben barokk stílusban építették át. Református temploma 1785-ben, tornya 1802-ben épült.

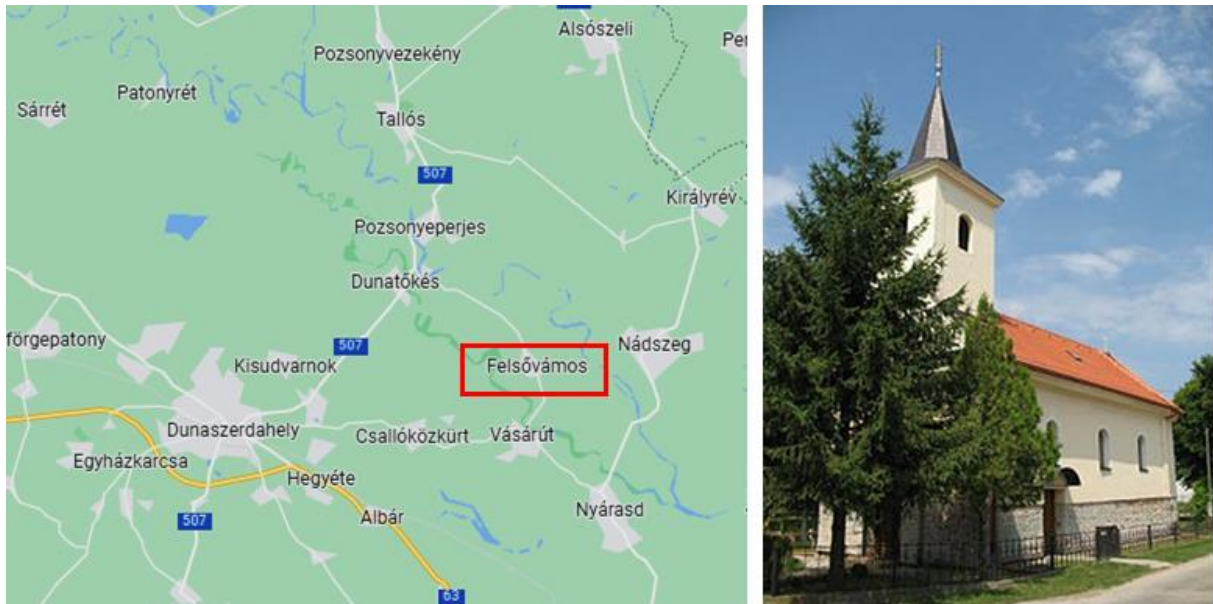
Vámoslucska



Szlovákul: Lúčky, község Szlovákiában, a Kassai kerület Nagymihályi járásában, Nagymihálytól 6 km-re keletre, a Széles-tó déli partja közelében.

A település első írásos említése 1336-ból származik. A község a középkorban az itt lévő rév után vámszedőhely volt. A falu régi református temploma 1640-ben épült. 1828-ban 41 házában 350 lakos élt, határában szőlőt és komlót termesztettek. A 19. században birtokosai a Sztáray és Szemere családok voltak. A második világháború során régi református temploma megsemmisült. A háború után újat emeltek helyette. 2011-ben 529 lakosából 440 szlovák.

Felsővámos

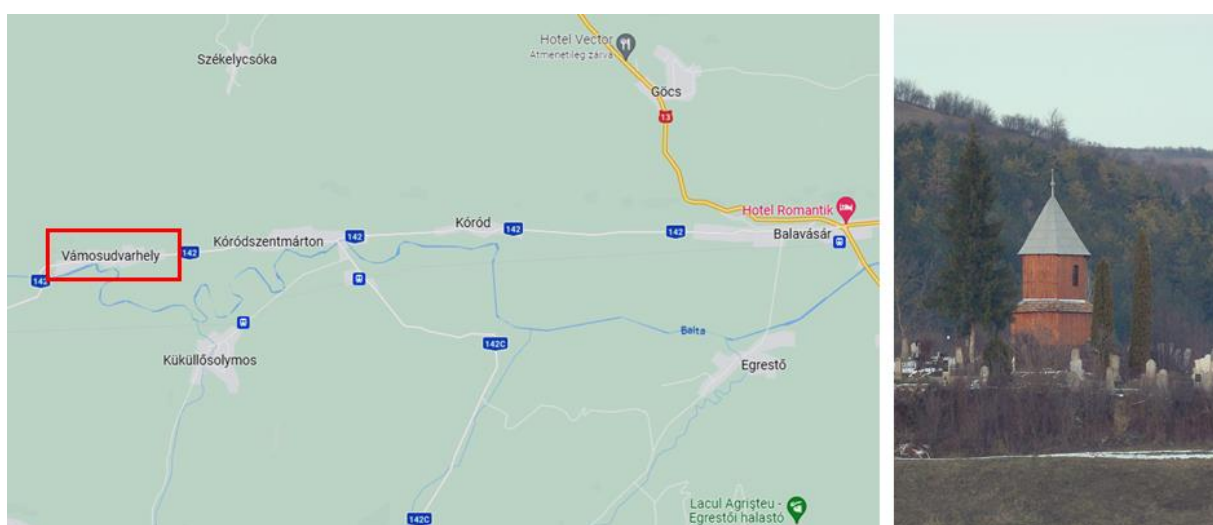


Szlovákul Horné Mýto, község Szlovákiában, a Nagyszombati kerületben, Dunaszerdahelytől 12 km-re keletre, a Kis-Duna jobb partján.

A falu nevét források 1406-ban említik először. A település a középkorban vámszedőhely volt. 1683-ban a törökök kirabolták és felégették és 104 helyi lakost fogságba hurcolt. A 17. század végén a Pálffy család birtoka.

1960-ban a szomszédos Vásárút községgel egyesítették Trhové Mýto néven, de 1990 óta újra külön községek. 2021-ben 905 lakosából 771 magyar, 114 szlovák, 3 cigány, 5 egyéb és 12 ismeretlen nemzetiségű volt.

Vámosudvarhely



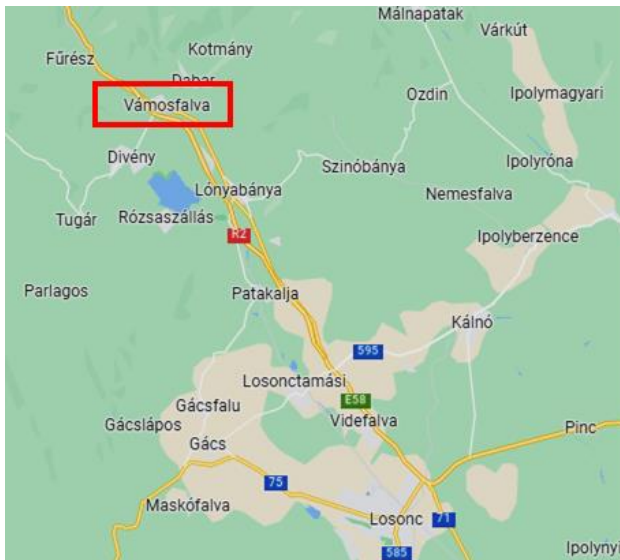
Neve románul Odrihei. Falu Romániában, Maros megyében, Kőródszentmárton község része.

A középkorban vámszedőhely volt. 1332-ben Oduorbed, Uduorfel néven jegyzik a források. 1390-ben Odwarhel, 1414-ben Vduarhel, 1420-ban Vamuswduarhel, 1587-ben Vamod Udwarhelly formában jelentkezik.

2002-ben 480 lakosa volt, ebből 169 magyar, 158 cigány, 152 román és 1 német nemzetiségű.

A falu lakói közül 256-an ortodox, 3-an görögkatolikus, 14-en római katolikus, 110-en református, 30-an unitárius, 10-en adventista, 50-en pünkösdistá hitűek és 1 fő baptista.

Vámosfalva



Neve szlovákul: *Mýtna*. Község Szlovákiában, a Besztercebányai kerületben, a Losonci járásban, Losonctól 18 km-re, északnyugatra.

A mai település első írásos említése 1393-ból származik, már ekkor vámszedőhely volt, ami a divényi vár urainak szedte a vámot. A falu betelepülése csak a 15. század második felében északról és északnyugatról érkeztek ide telepesek. A betelepülés egészen a 20. század elejéig tartott. A falunak a 14. század elején már volt temploma, mit a husziták védelmi célokra alakítottak át. A 16. században a templom az evangélikusoké lett.

2021-ben 1165 lakosából 1119 szlovák, 5 cseh, 1 magyar, 1 cigány, 1 német, 1 lengyel, 1 albán, 1 osztrák, 1 olasz, 1 egyéb és 33 ismeretlen nemzetiségű.